

**UCHWAŁA Nr XXVII. .2026
RADY GMINY ZŁOTÓW
z dnia 28 maja 2026 r.**

zmieniająca uchwałę w sprawie miejscowego planu zagospodarowania przestrzennego dla rozwoju zabudowy w miejscowości Błękwit

Na podstawie art. 18 ust. 2 pkt 15 ustawy z dnia 8 marca 1990 r. o samorządzie gminnym (Dz. U. z 2025 r. poz. 1153, 1436, z 2026 r. poz. 252), oraz art. 14 ust. 1 i 2 ustawy z dnia 27 marca 2003 r. o planowaniu i zagospodarowaniu przestrzennym (Dz. U. z 2026 r. poz. 538) uchwała się co następuje:

§ 1.1. Przystępuje się do sporządzenia zmiany Uchwały Nr XXIV.244.2026 Rady Gminy Złotów z dnia 26 lutego 2026 r. w sprawie miejscowego planu zagospodarowania przestrzennego dla rozwoju zabudowy w miejscowości Błękwit.

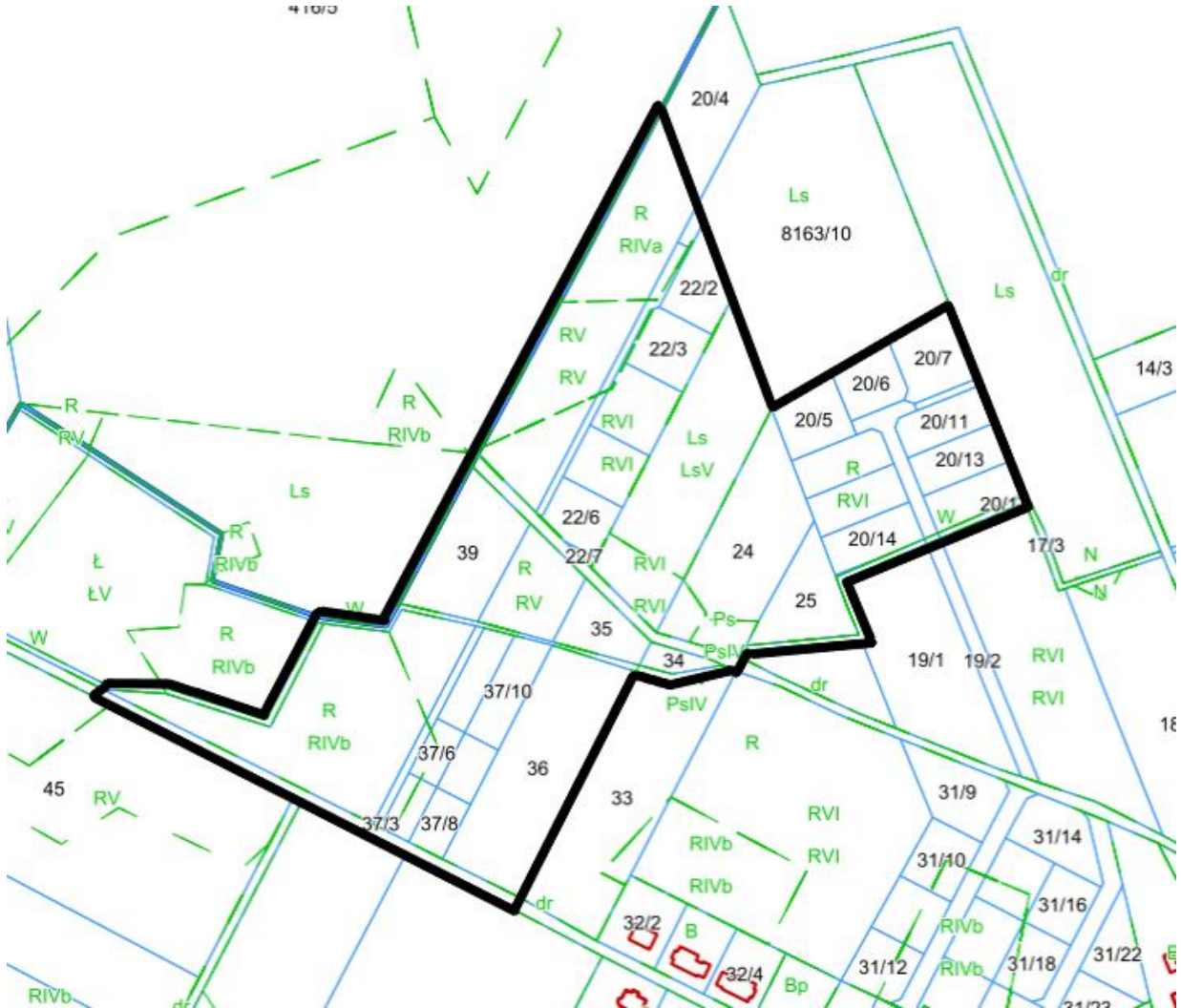
2. Granice obszaru objętego planem miejscowym oznaczono na mapie, stanowiącej załączniki graficzne do niniejszej uchwały.

3. Dopuszcza się uchwalanie planu w częściach dla wybranych terenów.

§ 2. Wykonanie uchwały powierza się Wójtowi Gminy Złotów.

§ 3. Uchwała wchodzi w życie z dniem podjęcia.

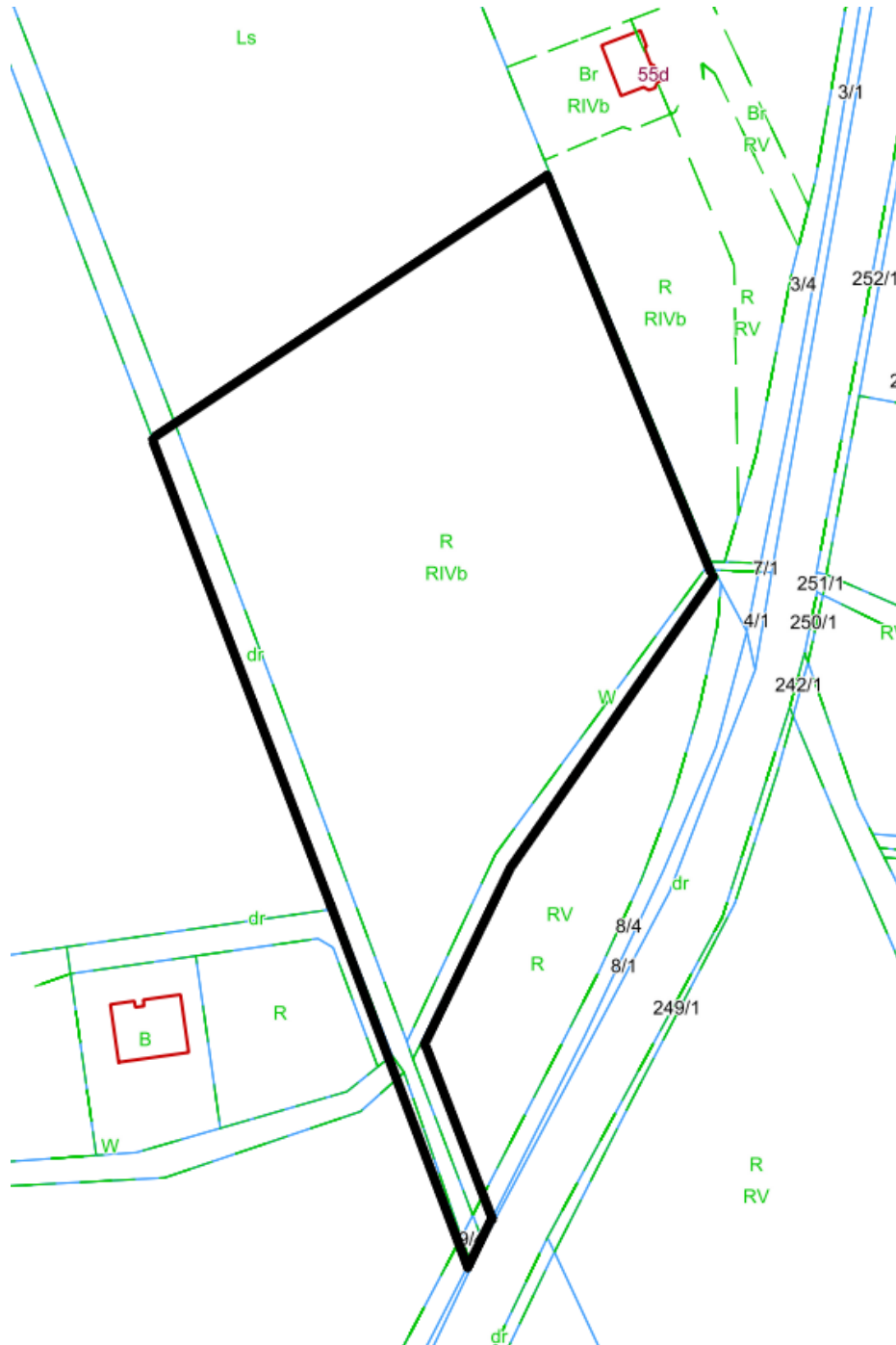
Załącznik Nr 1 do Uchwały Nr XXVII. .2026
RADY GMINY ŻŁOTÓW
z dnia 28 maja 2026 r.



Obręb ewidencyjny: Błękit

— GRANICA OPRACOWANIA PLANU

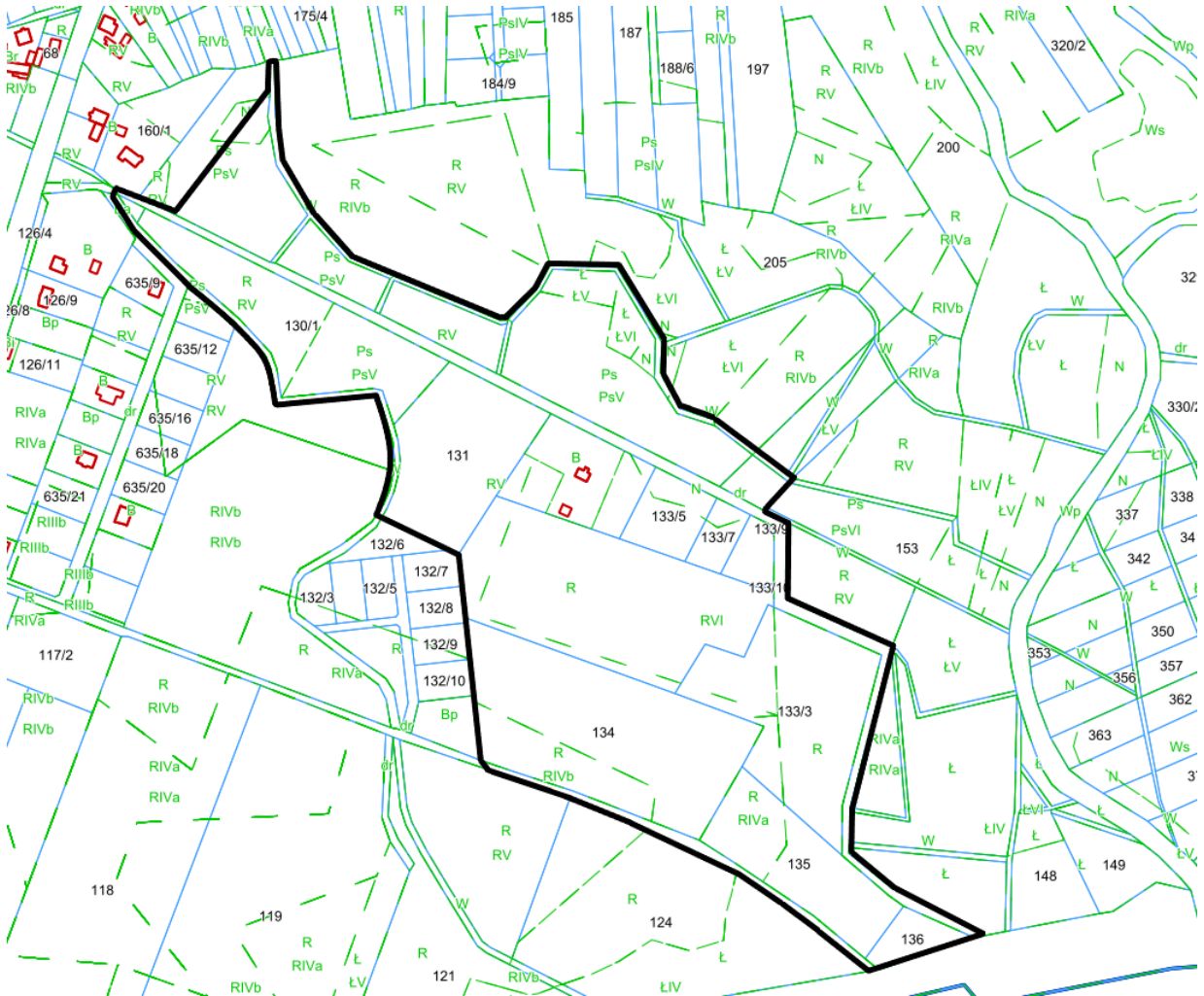
Załącznik Nr 2 do Uchwały Nr XXVII. .2026
RADY GMINY ŻŁOTÓW
z dnia 28 maja 2026 r.



Obręb ewidencyjny: Błękwit

— GRANICA OPRACOWANIA PLANU

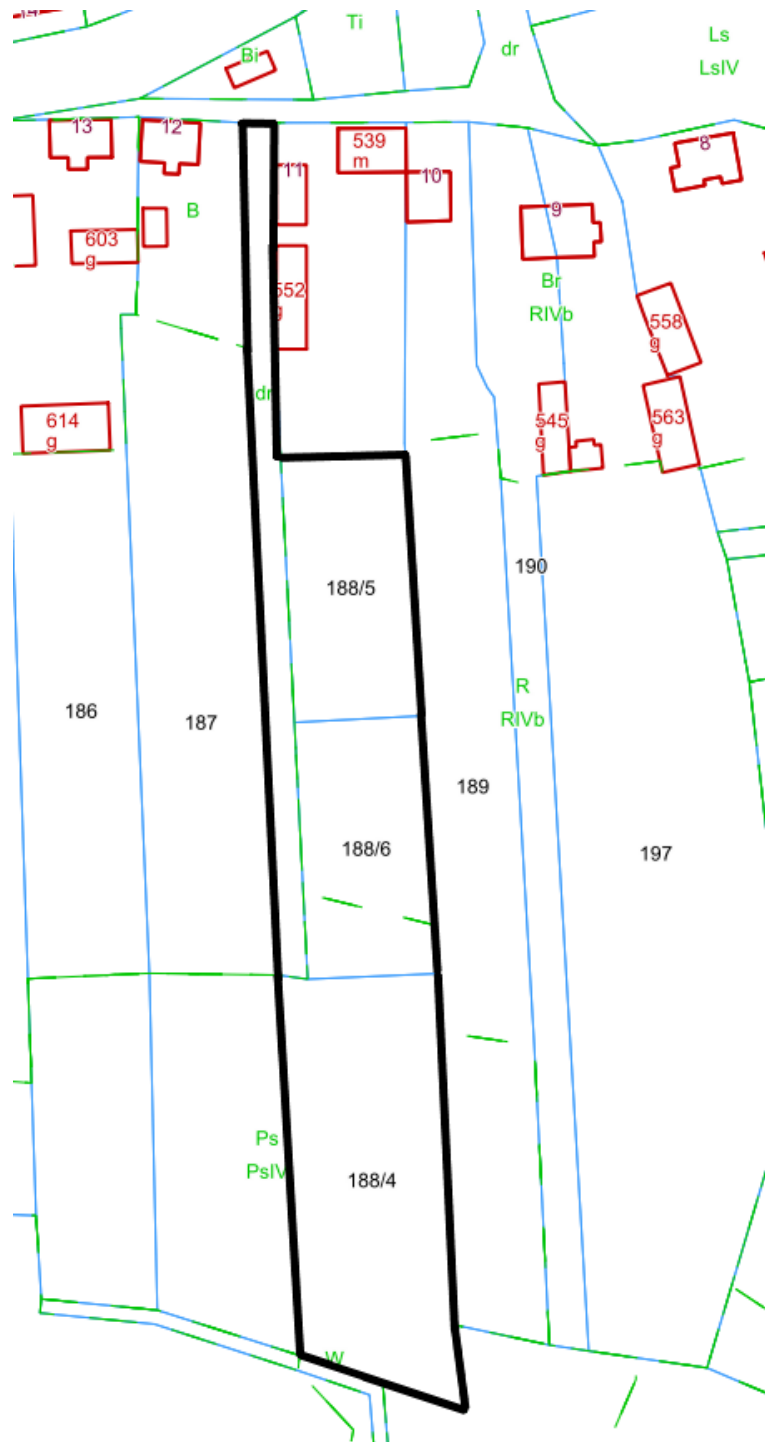
**Załącznik Nr 3 do Uchwały Nr XXVII. .2025
RADY GMINY ZŁOTÓW
z dnia 28 maja 2026 r.**



Obręb ewidencyjny: Błękwit

———— GRANICA OPRACOWANIA PLANU

Załącznik Nr 4 do Uchwały Nr XXVII. .2026
RADY GMINY ZŁOTÓW
z dnia 28 maja 2025 r.



Obręb ewidencyjny: Błękit

— GRANICA OPRACOWANIA PLANU

UZASADNIENIE
do Uchwały Nr XXVII. .2026
Rady Gminy Złotów
z dnia 28 maja 2026 r.

zmieniająca uchwałę w sprawie miejscowego planu zagospodarowania przestrzennego dla rozwoju zabudowy w miejscowości Błękwit

Stosownie do art. 14 ust. 1 ustawy z dnia 27 marca 2003 roku o planowaniu i zagospodarowaniu przestrzennym (Dz. U. z 2026 r., poz. 538) w celu ustalenia przeznaczenia terenów oraz określenia sposobów zagospodarowania i zabudowy, Rada Gminy podejmuje uchwałę o przystąpieniu do sporządzenia miejscowego planu zagospodarowania przestrzennego.

Obszar objęty przystąpieniem do sporządzenia miejscowego planu zagospodarowania przestrzennego Gminy Złotów stanowią tereny w rejonie wsi Błękwit dla których obowiązują ustalenia Uchwały Nr XXIV.244.2026 Rady Gminy Złotów z dnia 26 lutego 2026 r. w sprawie miejscowego planu zagospodarowania przestrzennego dla rozwoju zabudowy w miejscowości Błękwit.

Zmiana dotyczy rozszerzenia zapisów §13 pkt. 3 w zakresie określenia możliwości odprowadzania ścieków na terenie objętym miejscowym planem zagospodarowania.

Zgodnie z art. 14 ust. 5 przywołanej powyżej ustawy, przed podjęciem uchwały w sprawie przystąpienia do sporządzenia planu miejscowego, Wójt Gminy Złotów dokonał analizy dotyczącej zasadności przystąpienia do sporządzenia zmiany planu miejscowego zagospodarowania

Przeprowadzone analizy wykazały zgodność merytoryczną i prawną przystąpienia do sporządzenia zmiany planu miejscowego.

Przygotowała: inspektor Karolina Matuszczyk